


RED DE UNIVERSIDADES PÚBLICAS DEL EJE CAFETERO

ALMA MATER

UNIVERSIDAD TECNOLÓGICA DE PEREIRA

FACULTAD DE CIENCIAS AMBIENTALES



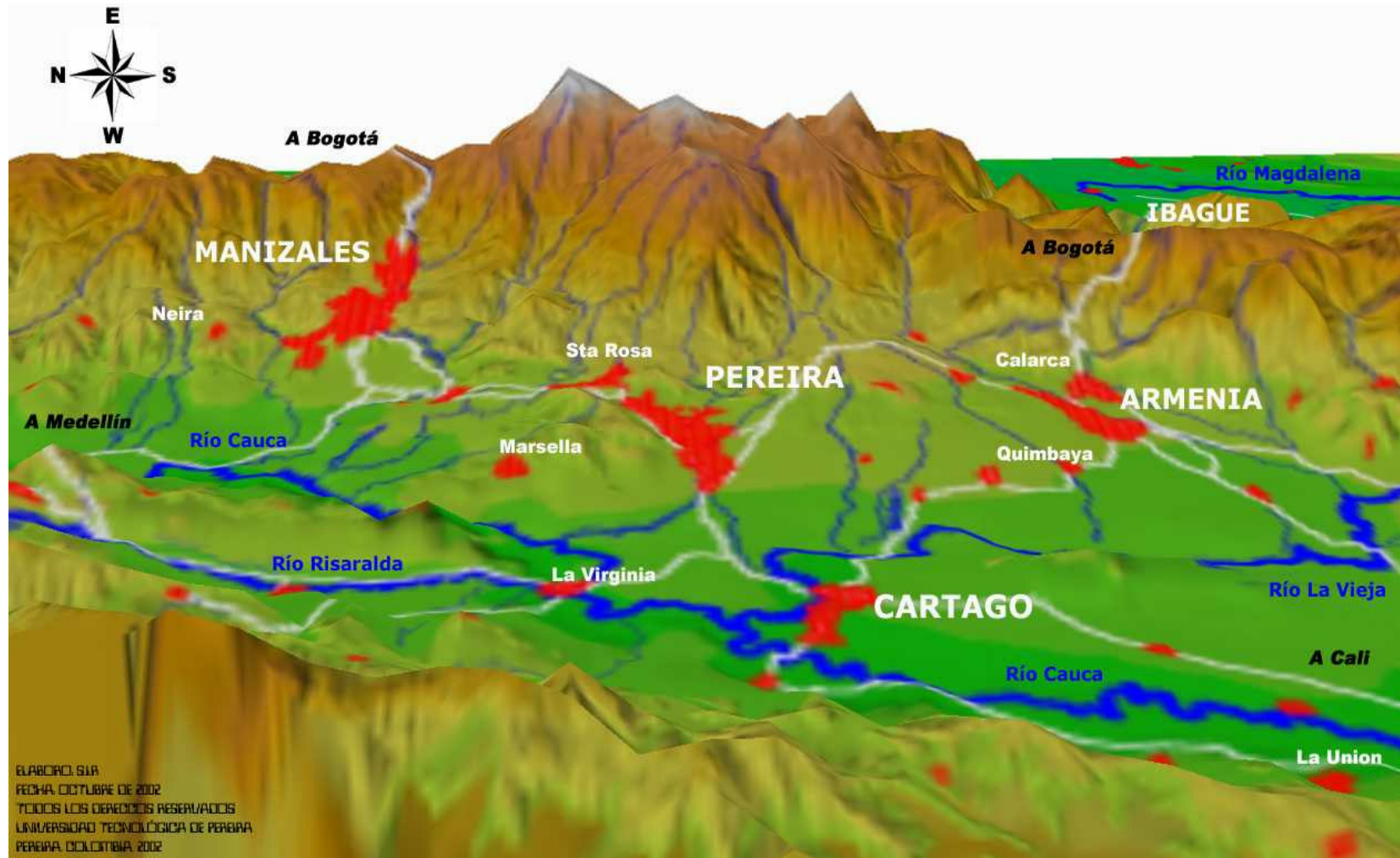
HACIA UN DOCUMENTO CONPES

***AGENDA PARA EL DESARROLLO SOSTENIBLE DE LA
ECORREGION EJE CAFETERO***

DIEGO ALEJANDRO CASTAÑ MONTROYA

Julio 13 de 2006


ECORREGIÓN



ECORREGIÓN

*“área geográfica con
interacciones
ecosistémicas y
territoriales complejas”*

OBJETIVOS



OBJETIVO GENERAL

Formular una propuesta de documento CONPES para el Desarrollo Sostenible de la Ecorregión Eje Cafetero.

Objetivos Específicos

- 1. Historia de la construcción de la Agenda para el Desarrollo Sostenible de la Ecorregión Eje Cafetero**
.
- 2. Coyunturas de la Agenda para el Desarrollo Sostenible de la Ecorregión Eje Cafetero**
- 3. Lineamientos para la Gestión Ambiental Regional.**
- 4. Documento CONPES: “Agenda para el Desarrollo Sostenible de la Ecorregión Eje Cafetero”.**


METODOLOGÍA



METODOLOGIA

- 1. Análisis y descripción de documentos CONPES**
- 2. Análisis y actualización de la *Agenda para el Desarrollo Sostenible de la Ecorregión Eje cafetero***
- 3. Análisis de las principales coyunturas que influyen en la gestión del documento CONPES**

RESULTADOS



- 1. Construcción de la Agenda para el Desarrollo Sostenible de la Ecorregión Eje Cafetero**

- 1. Taller Regional en Pereira (2003)**
- 2. La Declaración de Armenia (2004)**
- 3. La declaración de La Tebaida (2004)**
- 4. Cumbre de Gobernadores (2006)**
- 5. Convenio MAVDT y CAR's (2006)**

2. Coyunturas en la construcción de la Agenda para el Desarrollo Sostenible de la Ecorregión Eje Cafetero

- **Los acontecimientos político-electorales** (Presidente, Alcaldes y Gobernadores)
- **El cambio económico** (TLC)
- **La construcción de la Visión Colombia Segundo Centenario 2019** (Regionalización y Descentralización).
- **Los resultados del Censo Nacional de Población, Vivienda y Unidades Económicas 2005-2006.** (Ordenamiento Territorial y Finanzas Públicas).

3. Lineamientos para la Gestión Ambiental regional

Visión Colombia (2019)

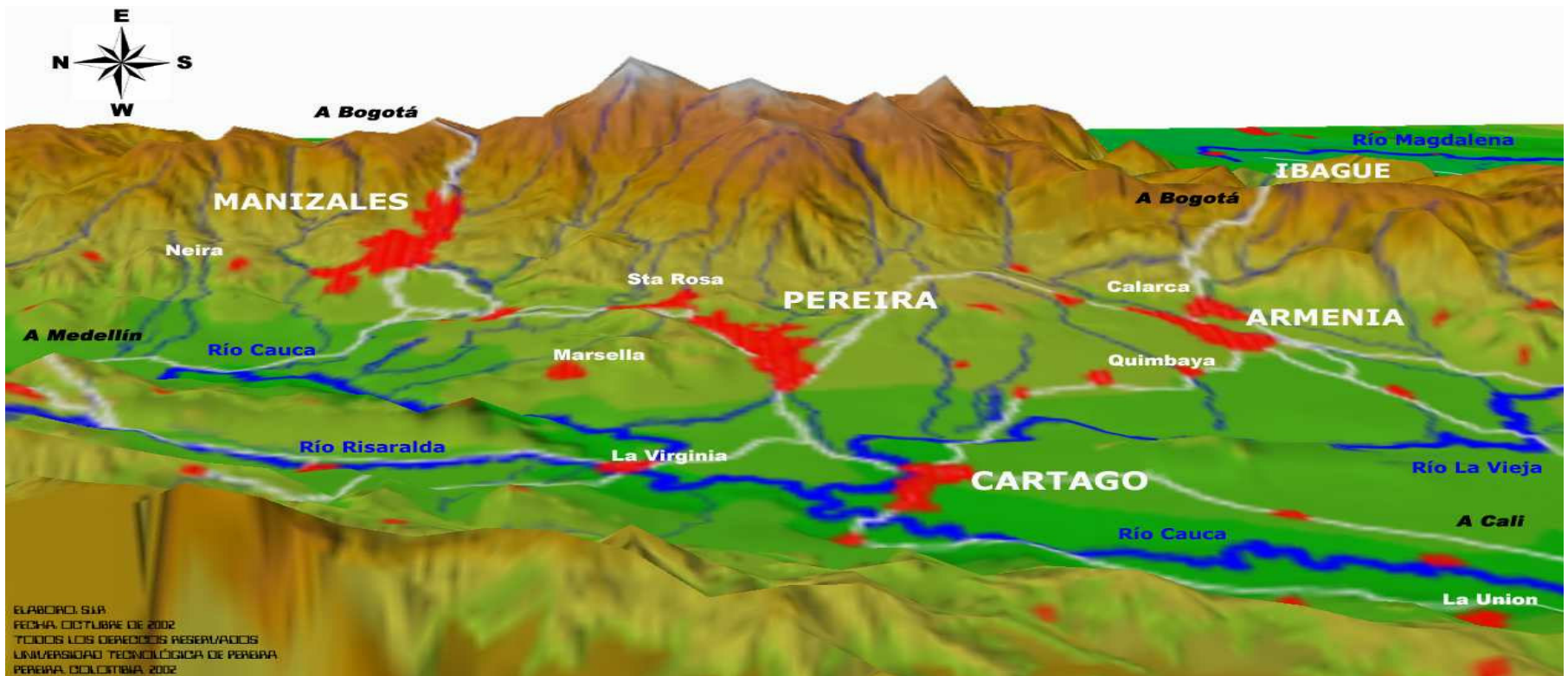
Gestión Ambiental:

“Conjunto de políticas, regulaciones, estrategias, acciones e inversiones realizadas por los distintos segmentos de la sociedad (sector público, sector privado, comunidades) y que, directa o indirectamente, tienen efectos sobre el medio ambiente”.


Claves para la Gestión Ambiental Regional

- 1. La definición de principios**
- 2. Voluntad política para la construcción del proyecto regional**
- 3. La conformación de un sistema de planificación territorial regional**
- 4. La conformación de un ente promotor o coordinador**
- 5. Alcance supramunicipal y supradepartamental de los proyectos de desarrollo**
- 6. Apoyo a los procesos de la sociedad civil**
- 7. Estrategia de comunicaciones**

4. Documento CONPES: Agenda para el Desarrollo Sostenible de la Ecorregión Eje Cafetero



Documento Conpes



República de Colombia
Departamento Nacional de Planeación

AGENDA PARA EL DESARROLLO SOSTENIBLE DE LA ECORREGION EJE CAFETERO

DNP: DDTS

Versión preliminar

Bogotá, D.C., 2006

Objeto

Sentar las bases de un pacto político entre la Región y la Nación para fortalecer el proceso de construcción regional mediante el desarrollo de los ejes articuladores, la visión regional y las prioridades socioeconómicas y ambientales a nivel de líneas de acción y proyectos necesarios para avanzar hacia su desarrollo sostenible.

- # Significados

- 1. Es un instrumento de Gestión Ambiental Regional.**
- 2. Define los aspectos prioritarios para el desarrollo sostenible de la Ecorregión Eje Cafetero**
- 3. Es un proceso de construcción social**
- 4. Representa el proyecto político y cultural del proceso de construcción social de región.**
- 5. Define los términos del pacto Región-Nación.**

- # Contenido

1. Introducción
2. Justificación y alcance
3. Antecedentes
4. La Ecorregión Eje Cafetero
5. Visión Eje Cafetero 2019
6. Agenda para el Desarrollo Sostenible de la Ecorregión Eje Cafetero

Visión Eje Cafetero 2019

1. Territorio integrado político, social y económicamente
2. Arraigado en sus culturas
3. Socialmente equitativo
4. Diversificado en su producción
5. Ambientalmente sostenible y competitivo
6. Garantiza la paz y la seguridad ciudadana
7. Planificado con base en sus potencialidades territoriales y valores ambientales
8. Hábil en la concertación de prioridades regionales y efectivo en su realización
9. Ambientalmente protegido, biodiverso
10. Con una sólida infraestructura para la conectividad regional.

AGENDA PARA EL DESARROLLO SOSTENIBLE DE LA ECORREGIÓN EJE CAFETERO


“Por Construcción Social de Región entendemos el proceso mediante el cual una sociedad que comparte comunidad cultural y territorial acuerda un ***proyecto cultural y político*** que le permite ingresar en el proceso mayor de construcción del Estado Nacional”

Miguel Espinosa

Región: de la teoría ala construcción social.

DIMENSIONES Y LINEAS ESTRATEGICAS


AGENDA PARA EL DESARROLLO SOSTENIBLE DE LA ECORREGIÓN EJE CEFETERO



Dimensiones

1. Desarrollo Humano
2. Hábitat Sostenible
3. Ambiente
4. Producción más Limpia
5. Infraestructura
6. Conectividad
7. Turismo
8. Ciencia, Tecnología e Innovación.

LINEAS



1. Desarrollo Humano

- **Educación (Educación Superior)**
- **Salud (Promoción y Prevención)**

2. Hábitat

1. Manejo ambiental de la vivienda, el hábitat y los asentamientos humanos
2. Planificación y Ordenamiento Ambiental del Territorio
3. Agua Potable y Saneamiento Básico
4. Gestión Integral del Riesgo

3. Ambiente

1. Gestión para el aprovechamiento ambientalmente sostenible de los recursos naturales no renovables
2. Manejo Sostenible de las Cuencas Hidrográficas
3. Consolidación del Sistema Regional de Áreas Protegidas SIRAP-EC
4. Control y manejo de la Flora y Fauna Silvestre
5. Fortalecimiento de la investigación y educación para la protección, conservación y restauración de la biodiversidad
6. Conservación y manejo de la biodiversidad en paisajes rurales y urbanos, y sistemas productivos

4. Producción Mas Limpia

- **Sistemas Productivos para la Seguridad Alimentaria** (Sistemas de información)
- **Promoción y Desarrollo de la Actividad Agropecuaria Sostenible** (Ilícitos)
- **Promoción y Desarrollo de Agroindustria Sostenible Competitiva (ADEPROS)**
- **Biocomercio y Mercados Verdes**
- **Impulso al desarrollo de Energías Limpias**

5. Infraestructura

Túnel de Cocoló
Cable Aéreo Mariquita-Herveo-Fresno-Manizales
Puerto De Tribugá
Puertos Multimodales (La Dorada, La Virginia)
Carretera Ánimas-Nuquí
La Navegabilidad de los ríos Cauca y Magdalena
Doble calzada Bogotá-La Dorada (Tramo Ibagué La Dorada).
Doble calzada Bogotá–Calarcá y Calarcá-Cali (Tramo Ibagué - Calarcá)

6. Conectividad

- **SIRIDEEC**
- **Comunicaciones** (Internet, TV, Radio, Telefonía)

7. Turismo

**Plan Regional de desarrollo del potencial
turístico de la Ecorregión Eje Cafetero**

8. Ciencia, Tecnología e Innovación

Formulación e implementación de una Agenda Regional de Ciencia, Tecnología e Innovación.

GRACIAS POR SU ATENCIÓN

